


# E2

Vypracoval: ING.MILENA NAVRÁTILOVÁ podpis:	Zodp. projektant: ING. JAN PROCHÁZKA podpis:	HIP: podpis:	Techn. kontrola: ING. JAN PROCHÁZKA podpis:	Zhotovitel:  <b>PONTIKA s.r.o.</b> IČO 26342669 Sportovní 4 360 09 Karlovy Vary tel. 353 228 240 pontika@pontika.cz
Obec: SOKOLOV		Kraj: KARLOVARSKÝ		
Investor: KSÚS KARLOVARSKÉHO KRAJE				
Objednatel: KSÚS KARLOVARSKÉHO KRAJE				
Zakázka: MODERNIZACE MOSTU EV.Č. 210 29-2 SOKOLOV				
Název přílohy: ZÁBOROVÝ ELABORÁT				
Č. zakázky:				2020-06
Datum:				02/2020
Formát:				
Měřítko:				
Stupeň PD:				DUPS
Číslo přílohy:				Souprava:
E2				

## **E2. Záborový elaborát**

V této příloze je vyčíslen a zobrazen rozsah záboru potřebný pro zhotovení stavby.

Jako katastrální podklad byl použito Geodetické zaměření z 11/2016 poskytnuté společností Ing.Jitka Tomandlová.

### Seznam příloh:


- tabulka záborů
- situace záborů
- informace o parcelách

Tabulka záborů: Modernizace mostu ev.č. 21029-2 Sokolov

Stav podle katastru nemovitostí						Zábory pozemků		
Číslo parcely	Díl	Druh parcely		Výměra m2	LV	Vlastník	Trvalý	Dočasný
		BPEJ					m2	m2
k.ú. Sokolov 752223								
11		nemá	vodní plocha-koryto	14718	3629	ČR,Povodí Ohře, státní podnik, Bezručova 4219, Chomutov 430 03	602	1078
25/2		nemá	ostatní komunikace	835	1	Město Sokolov, Rokycanova 1929, 35601 Sokolov	0	110
25/4		nemá	ostatní komunikace	668	1114	České Dráhy, a.s., nabř.Ludvíka Svobody1222/12, Nové Město, 11000 Praha 1	0	248
343/1		nemá	silnice	2894	9320	Karlovarský kraj, KSÚS KK	0	16
4021/8		nemá	silnice	35512	9320	Karlovarský kraj, KSÚS KK	0	355
4021/9		nemá	manipulační plocha	777	1	Město Sokolov, Rokycanova 1929, 35601 Sokolov	0	205
						CELKEM	602	2012

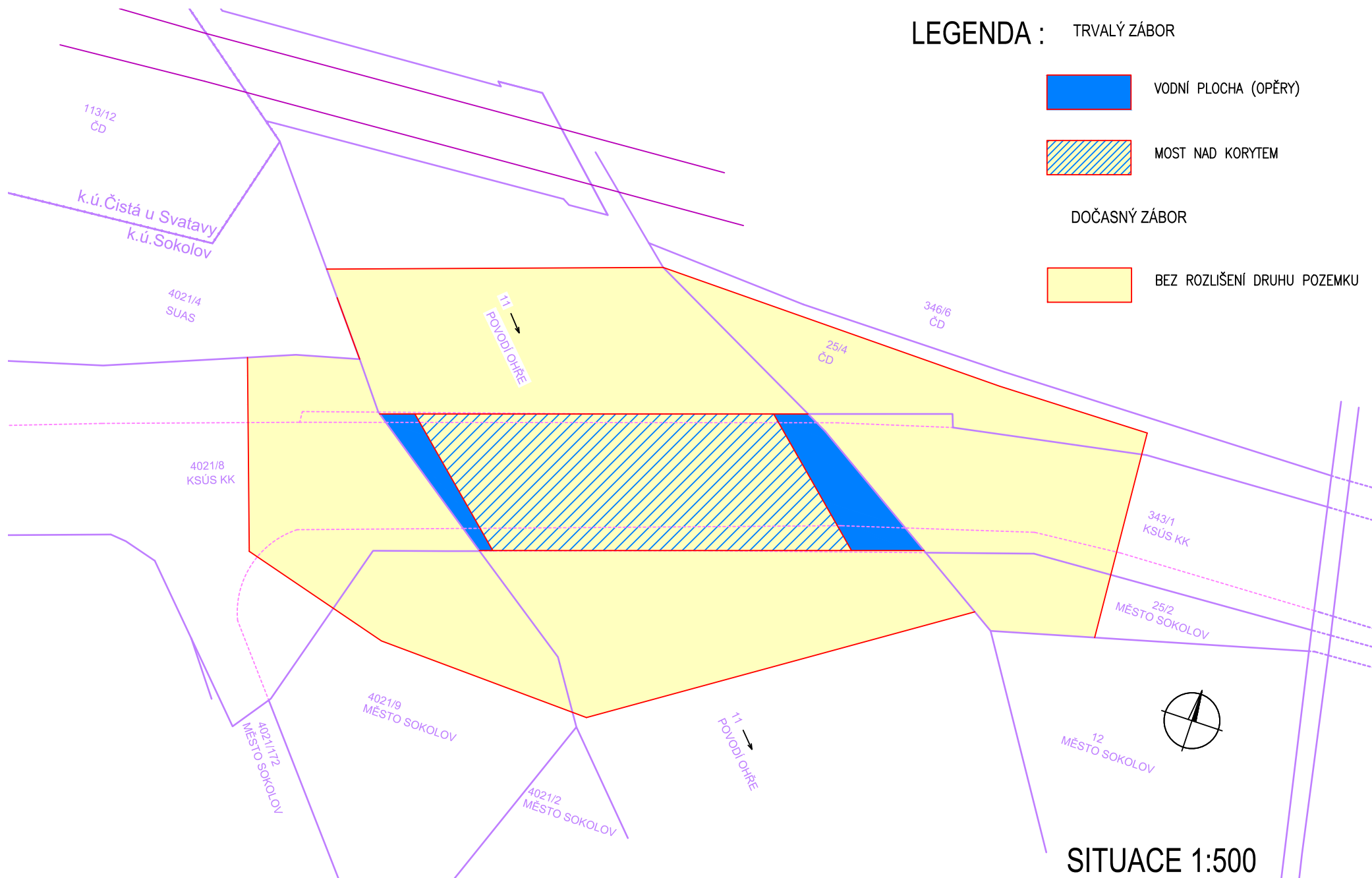
# LEGENDA : TRVALÝ ZÁBOR

 VODNÍ PLOCHA (OPĚRY)

 MOST NAD KORYTEM

## DOČASNÝ ZÁBOR

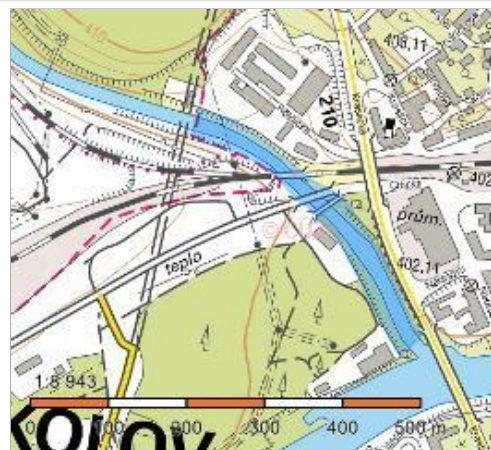
 BEZ ROZLIŠENÍ DRUHU POZEMKU



SITUACE 1:500

## Informace o pozemku

Parcelní číslo:	<a href="#">11</a>
Obec:	<a href="#">Sokolov [560286]</a>
Katastrální území:	<a href="#">Sokolov [752223]</a>
Číslo LV:	<a href="#">3629</a>
Výměra [m <sup>2</sup> ]:	14718
Typ parcely:	Parcela katastru nemovitostí
Mapový list:	DKM
Určení výměry:	Graficky nebo v digitalizované mapě
Způsob využití:	koryto vodního toku přirozené nebo upravené
Druh pozemku:	vodní plocha



## Vlastníci, jiní oprávnění

Vlastnické právo	Podíl
Česká republika,	
Právo hospodařit s majetkem státu	Podíl
Povodí Ohře, státní podnik, Bezručova 4219, 43003 Chomutov	

## Způsob ochrany nemovitosti

Nejsou evidovány žádné způsoby ochrany.

## Seznam BPEJ

Parcela nemá evidované BPEJ.

## Omezení vlastnického práva

Typ
Věcné břemeno (podle listiny)
Věcné břemeno umístění a provoz. elektrorozvodného zařízení

## Jiné zápisy

Nejsou evidovány žádné jiné zápisy.

Řízení, v rámci kterých byl k nemovitosti zapsán cenový údaj

Nemovitost je v územním obvodu, kde státní správu katastru nemovitostí ČR vykonává [Katastrální úřad pro Karlovarský kraj, Katastrální pracoviště Sokolov](#)

Zobrazené údaje mají informativní charakter. Platnost k 17.12.2017 20:00:00.

## Informace o pozemku

Parcelní číslo:	<a href="#">25/2</a>
Obec:	<a href="#">Sokolov [560286]</a>
Katastrální území:	<a href="#">Sokolov [752223]</a>
Číslo LV:	<a href="#">1</a>
Výměra [m <sup>2</sup> ]:	835
Typ parcely:	Parcela katastru nemovitostí
Mapový list:	DKM
Určení výměry:	Graficky nebo v digitalizované mapě
Způsob využití:	ostatní komunikace
Druh pozemku:	ostatní plocha



## Vlastníci, jiní oprávnění

Vlastnické právo

Podíl

Město Sokolov, Rokycanova 1929, 35601 Sokolov

## Způsob ochrany nemovitosti

Nejsou evidovány žádné způsoby ochrany.

## Seznam BPEJ

Parcela nemá evidované BPEJ.

## Omezení vlastnického práva

Typ

Věcné břemeno umístění a provoz. elektrorozvodného zařízení

## Jiné zápisy

Nejsou evidovány žádné jiné zápisy.

Řízení, v rámci kterých byl k nemovitosti zapsán cenový údaj

Nemovitost je v územním obvodu, kde státní správu katastru nemovitostí ČR vykonává [Katastrální úřad pro Karlovarský kraj, Katastrální pracoviště Sokolov](#)

Zobrazené údaje mají informativní charakter. Platnost k 17.12.2017 20:00:00.

## Informace o pozemku

Parcelní číslo:	<a href="#">25/4</a>
Obec:	<a href="#">Sokolov [560286]</a>
Katastrální území:	<a href="#">Sokolov [752223]</a>
Číslo LV:	<a href="#">1114</a>
Výměra [m <sup>2</sup> ]:	668
Typ parcely:	Parcela katastru nemovitostí
Mapový list:	DKM
Určení výměry:	Graficky nebo v digitalizované mapě
Způsob využití:	ostatní komunikace
Druh pozemku:	ostatní plocha



## Vlastníci, jiní oprávnění

### Vlastnické právo

Podíl

České dráhy, a.s., nábřeží Ludvíka Svobody 1222/12, Nové Město, 11000 Praha 1

## Způsob ochrany nemovitosti

Nejsou evidovány žádné způsoby ochrany.

## Seznam BPEJ

Parcela nemá evidované BPEJ.

## Omezení vlastnického práva

Nejsou evidována žádná omezení.

## Jiné zápisy

### Typ

Změna výměr obnovou operátu

Řízení, v rámci kterých byl k nemovitosti zapsán cenový údaj

Nemovitost je v územním obvodu, kde státní správu katastru nemovitostí ČR vykonává [Katastrální úřad pro Karlovarský kraj, Katastrální pracoviště Sokolov](#)

Zobrazené údaje mají informativní charakter. Platnost k 17.12.2017 20:00:00.

## Informace o pozemku

Parcelní číslo:	<a href="#">343/1</a>
Obec:	<a href="#">Sokolov [560286]</a>
Katastrální území:	<a href="#">Sokolov [752223]</a>
Číslo LV:	<a href="#">9320</a>
Výměra [m <sup>2</sup> ]:	2894
Typ parcely:	Parcela katastru nemovitostí
Mapový list:	DKM
Určení výměry:	Graficky nebo v digitalizované mapě
Způsob využití:	silnice
Druh pozemku:	ostatní plocha



## Vlastníci, jiní oprávnění

Vlastnické právo	Podíl
Karlovarský kraj, Závodní 353/88, Dvory, 36006 Karlovy Vary	
Správa nemovitostí ve vlastnictví kraje	Podíl
Krajská správa a údržba silnic Karlovarského kraje, příspěvková organizace, Chebská 282, 35601 Sokolov	

## Způsob ochrany nemovitosti

Nejsou evidovány žádné způsoby ochrany.

## Seznam BPEJ

Parcela nemá evidované BPEJ.

## Omezení vlastnického práva

Typ
Věcné břemeno umístění a provoz. elektrorozvodného zařízení

## Jiné zápisy

Nejsou evidovány žádné jiné zápisy.

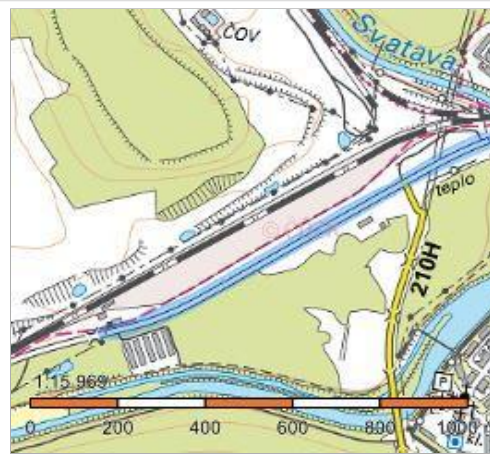
Řízení, v rámci kterých byl k nemovitosti zapsán cenový údaj

Nemovitost je v územním obvodu, kde státní správu katastru nemovitostí ČR vykonává [Katastrální úřad pro Karlovarský kraj, Katastrální pracoviště Sokolov](#)

Zobrazené údaje mají informativní charakter. Platnost k 17.12.2017 20:00:00.

## Informace o pozemku

Parcelní číslo:	<a href="#">4021/8</a>
Obec:	<a href="#">Sokolov [560286]</a>
Katastrální území:	<a href="#">Sokolov [752223]</a>
Číslo LV:	<a href="#">9320</a>
Výměra [m <sup>2</sup> ]:	35512
Typ parcely:	Parcela katastru nemovitostí
Mapový list:	DKM
Určení výměry:	Graficky nebo v digitalizované mapě
Způsob využití:	silnice
Druh pozemku:	ostatní plocha



## Vlastníci, jiní oprávnění

Vlastnické právo	Podíl
Karlovarský kraj, Závodní 353/88, Dvory, 36006 Karlovy Vary	
Správa nemovitostí ve vlastnictví kraje	Podíl
Krajská správa a údržba silnic Karlovarského kraje, příspěvková organizace, Chebská 282, 35601 Sokolov	

## Způsob ochrany nemovitosti

Nejsou evidovány žádné způsoby ochrany.

## Seznam BPEJ

Parcela nemá evidované BPEJ.

## Omezení vlastnického práva

Nejsou evidována žádná omezení.

## Jiné zápisy

Nejsou evidovány žádné jiné zápisy.

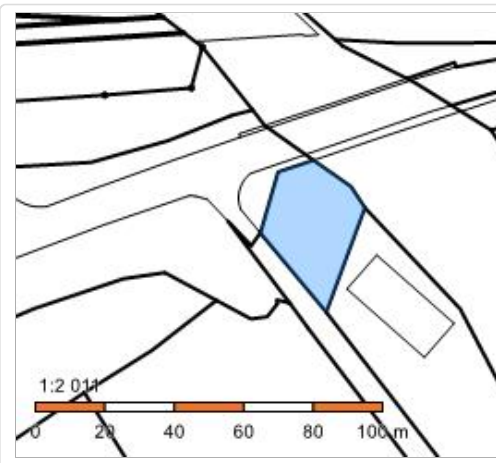
Řízení, v rámci kterých byl k nemovitosti zapsán cenový údaj

Nemovitost je v územním obvodu, kde státní správu katastru nemovitostí ČR vykonává [Katastrální úřad pro Karlovarský kraj, Katastrální pracoviště Sokolov](#)

Zobrazené údaje mají informativní charakter. Platnost k 17.12.2017 20:00:00.

## Informace o pozemku

Parcelní číslo:	<a href="#">4021/9</a>
Obec:	<a href="#">Sokolov [560286]</a>
Katastrální území:	<a href="#">Sokolov [752223]</a>
Číslo LV:	<a href="#">1</a>
Výměra [m <sup>2</sup> ]:	777
Typ parcely:	Parcela katastru nemovitostí
Mapový list:	DKM
Určení výměry:	Graficky nebo v digitalizované mapě
Způsob využití:	manipulační plocha
Druh pozemku:	ostatní plocha



## Vlastníci, jiní oprávnění

Vlastnické právo

Podíl

Město Sokolov, Rokycanova 1929, 35601 Sokolov

## Způsob ochrany nemovitosti

Nejsou evidovány žádné způsoby ochrany.

## Seznam BPEJ

Parcela nemá evidované BPEJ.

## Omezení vlastnického práva

Nejsou evidována žádná omezení.

## Jiné zápisy

Nejsou evidovány žádné jiné zápisy.

Řízení, v rámci kterých byl k nemovitosti zapsán cenový údaj

Nemovitost je v územním obvodu, kde státní správu katastru nemovitostí ČR vykonává [Katastrální úřad pro Karlovarský kraj, Katastrální pracoviště Sokolov](#)

Zobrazené údaje mají informativní charakter. Platnost k 17.12.2017 20:00:00.